



Ministero delle Infrastrutture e della Mobilità Sostenibili

UFFICIO CIRCONDARIALE MARITTIMO - GUARDIA COSTIERA PANTELLERIA

Via San Nicola, 1 - 91017 Pantelleria (TP) - Telefono: 0923.911027 - 0923.913651

Web: www.guardiacostiera.it/pantelleria - P.E.C.: cp-pantelleria@pec.mit.gov.it - Mail: ucpantelleria@mit.gov.it

ORDINANZA NR. (vedasi nr. di registro informatico a margine)

Manifestazione sportivo-velica – Regata lance pantesche

Il Capo del Circondario Marittimo e Comandante del Porto di Pantelleria:

- VISTA** l'istanza avanzata in data 1 settembre 2021 dal Sig. ALONGI Daniele, Presidente del Circolo Velico Isola di Pantelleria (quale responsabile "Organizzatore"), con cui ha richiesto di effettuare le regate Classe Open che vedranno la partecipazione di lance pantesche per i giorni **26 settembre e 4, 11 e 18 ottobre 2021** nelle acque antistanti le località "**Arenella**" (Campo A) e "**Bue Marino**" (Campo B) del comune di Pantelleria;
- VISTA** l'istanza avanzata in data 16 settembre 2021 dal Sig. ALONGI Daniele, Presidente del Circolo Velico Isola di Pantelleria (quale responsabile "Organizzatore") con cui ha richiesto di effettuare una regata che vedrà la partecipazione di n° 10 lance pantesche per il **giorno 19 settembre** con tragitto interessato "**specchio acqueo antistante da località Arenella e a Sataria**" del comune di Pantelleria (Campo di regata);
- VISTI** gli stralci cartografici allegati alle sopraccitate istanze, riportanti l'indicazione delle zone di mare interessate dallo svolgimento delle regate non interessate dalle rotte di transito traffico commerciale;
- VISTA** la propria Ordinanza nr.6 del 19 marzo 2021 – Approvazione del Regolamento del porto di della rada di Pantelleria e dell'Approdo di Scauri;
- VISTA** la propria Ordinanza nr.8 del 29 marzo 2021 – Regolamento di disciplina delle attività diportistiche, sportive e turistico-ricreative espletate nell'ambito del Circondario marittimo di Pantelleria;
- VISTA** la propria Ordinanza nr.12 del 5 maggio 2021 – Norme di Sicurezza Balneare;
- VISTA** la Convenzione Internazionale per la prevenzione degli abbordi in mare (COLREG 72) resa esecutiva con Legge nr.1085 del 21 dicembre 1977;
- CONSIDERATA** la necessità di disciplinare l'uso del bene pubblico al fine di assicurare il regolare ed ordinato svolgimento della manifestazione per prevenire incidenti a persone e/o cose;
- VISTI** gli articoli 81, 1161, 1164 e 1174 del Codice della Navigazione, nonché l'articolo 59 del relativo Regolamento di esecuzione;
- VISTA** la propria Autorizzazione nr. 225/2021 rilasciata in data 16 settembre 2021 ai soli fini della sicurezza della navigazione.

RENDE NOTO

▪ **che il giorno 19 Settembre 2021:**

nel tratto di mare rappresentato nello stralcio cartografico (Allegato 1) facente parte integrante della presente Ordinanza e come meglio di seguito indicato come **Percorso di Gara, definito dai punti:**

- 1) punto di Partenza/Arrivo - coordinate 36°49.642' N – 011°55.430' E;
- 2) punto di Accostata - coordinate 36°48.157' N – 011°55.547' E;
- 3) punto Giro di boa - coordinate 36°46.862' N – 011°56.977' E

dalle ore 10:00 (con limite partenza alle ore 16:00) per una durata prevista di 3 ore dal segnale di partenza, si svolgerà la manifestazione velica denominata **Regata lance pantesche**.

- **che nei giorni 26 Settembre e 4, 11 e 18 Ottobre 2021:**

Il tratto di mare all'interno dello specchio acqueo interessato, rappresentato nello stralcio cartografico (Allegato 2) facente parte integrante della presente Ordinanza e come meglio di seguito indicato:

CAMPO A)

raggio di 0.5 miglia nautiche dal punto di coordinate 36°49.952' N – 011°55.624' E;

CAMPO B)

raggio di 0.5 miglia nautiche dal punto di coordinate 36°50.605' N – 011°57.136' E;

dalle ore 10:00 (con limite partenza alle ore 16:00) per una durata prevista di 3 ore dal segnale di partenza, si svolgeranno le manifestazioni sportivo-veliche denominate **Regate classe open e lance pantesche**.

Le regate verranno svolte nel Campo A ovvero nel Campo B a scelta dell'organizzatore, che dovrà comunicarlo preventivamente a questo Comando, secondo le migliori condizioni meteo-marine ai fini della sicurezza.

ORDINA

Articolo 1

(Interdizione del tratto di mare interessato dalla manifestazione)

Nei tratti di mare interessati dallo svolgimento delle manifestazioni (Allegati 1 e 2), **dalle ore 09:30 e fino al termine delle regate veliche**, è fatto assoluto divieto di:

- 1.1 Ancorare e sostare con qualunque unità nelle aree campo di regata;
- 1.2 Svolgere attività di pesca, sia professionale che ricreativa, effettuata con qualsiasi mezzo od attrezzo, ivi compresa quella subacquea;
- 1.3 Effettuare attività di immersione con qualunque tecnica;
- 1.4 Effettuare la balneazione.

Articolo 2

(Deroghe)

Non sono soggette al divieto di cui all'articolo 1:

- 2.1 le unità facenti capo all'organizzazione in servizio di supporto ed assistenza ai partecipanti alla manifestazione sportiva;
- 2.2 le unità navali della Guardia Costiera, delle forze di polizia nonché militari in genere in ragione del loro ufficio;
- 2.3 le unità adibite ad un pubblico servizio che abbiano necessità indifferibile di accedere all'area in ragione delle finalità istituzionali perseguite dall'ente di appartenenza.

Articolo 3

(Condotta delle unità in prossimità del campo di regata)

Le unità in navigazione in prossimità dei campi regata e più in particolare, in transito ad una distanza inferiore ai 200 metri dal limite dell'area interessata dalla manifestazione, dovranno procedere a velocità ridotta, prestando la massima attenzione e valutando l'eventuale adozione di misure, suggerite dalla buona perizia marinaresca, atte a prevenire qualunque situazione di potenziale pericolo.

Articolo 4

(Disposizioni per l'organizzatore)

- 4.1 Sarà cura dell'organizzatore predisporre la segnalazione del campo di regata nonché predisporre l'impiego di idoneo mezzo nautico di assistenza.
- 4.2 L'Organizzatore, quale soggetto responsabile del corretto svolgimento della manifestazione, assume formale impegno di piena osservanza delle prescrizioni date dall'Autorità Marittima con separato provvedimento notificato per accettazione.
- 4.3 Lo stesso, si impegna altresì a comunicare a questo Comando, nei tempi e nelle forme previste, eventuali variazioni inerenti la regata, tali da consentire a questa Autorità Marittima la possibilità di impartire eventuali ulteriori disposizioni in merito.

Articolo 5 (Disposizioni finali)

- 5.1** È fatto obbligo a chiunque spetti di osservare e far osservare la presente Ordinanza, la cui esecuzione è affidata al personale militare dipendente nonché a tutti gli Organi di Polizia e di Sicurezza.
- 5.2** l'Organizzatore, quale soggetto responsabile del corretto svolgimento della manifestazione, assume formale impegno di piena osservanza delle prescrizioni date dall'Autorità Marittima con separato provvedimento notificato per accettazione.
- 5.3** Resta sempre fatta salva, in caso di sopravvenute esigenze/condizioni, la facoltà del Capo del Circondario Marittimo di impartire, anche verbalmente, ulteriori o diverse disposizioni di merito.
- 5.4** L'Autorità Marittima è manlevata da responsabilità di qualunque titolo per danni che dovessero derivare a persone e/o cose in conseguenza dello stato dei luoghi o del mancato rispetto della presente ordinanza ovvero di ogni altra norma e/o regolamento.
- 5.5** I trasgressori saranno ritenuti, altresì, responsabili dei danni che saranno cagionati a persone o cose per effetto dell'illecito comportamento, azione od omissione.

Articolo 6 (Sanzioni)

I contravventori alle disposizioni di cui alla presente ordinanza, saranno perseguiti a seconda delle infrazioni, ai sensi degli articoli 1161, 1164, 1174 e 1231 del Codice della Navigazione, delle norme contenute nel Codice sulla Nautica da diporto, nonché del Decreto legislativo nr.4/2012 ovvero, laddove applicabili, delle ulteriori vigenti disposizioni di legge, salvo che il fatto non costituisca reato, fatte salve le maggiori responsabilità derivanti dall'illecito comportamento.

Articolo 7 (Pubblicità)

La diffusione sarà assicurata mediante affissione all'albo e pubblicazione sulla pagina del sito web istituzionale dell'Ufficio Circondariale Marittimo di Pantelleria al seguente link "Ordinanze";

<http://www.guardiacostiera.gov.it/pantelleria/Pages/ordinanze.aspx>;

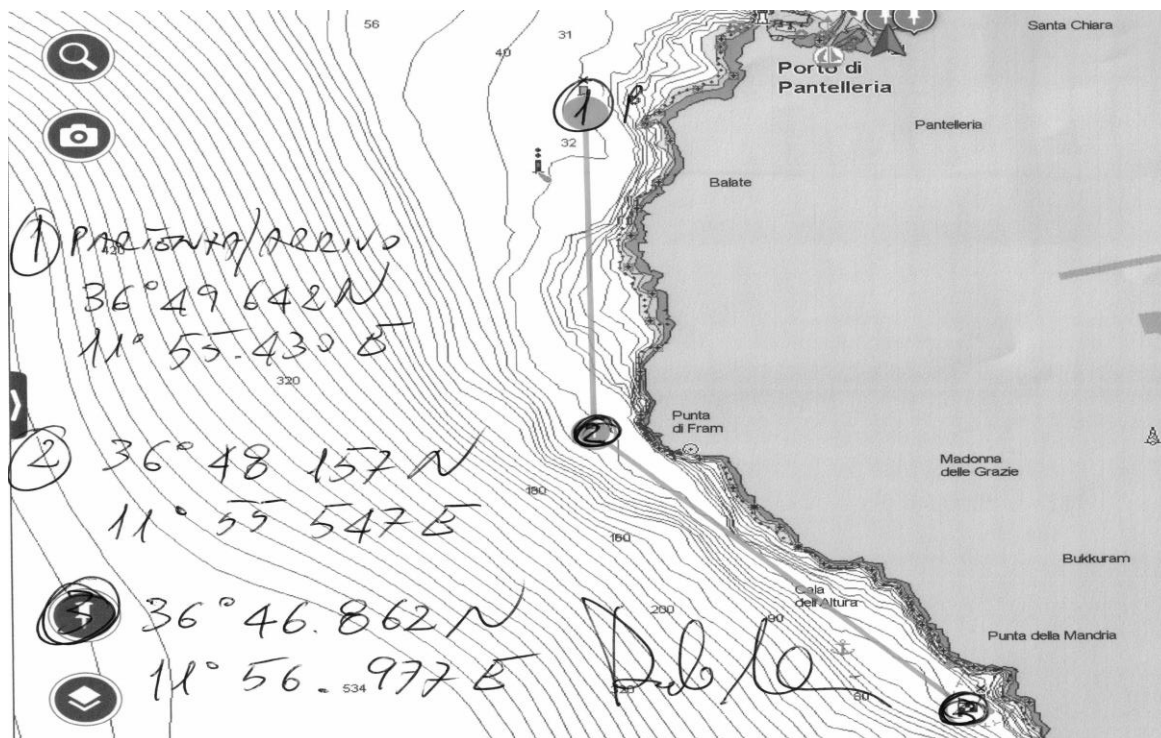
consultabile anche da smartphone scansionando il QR-Code sotto riportato;



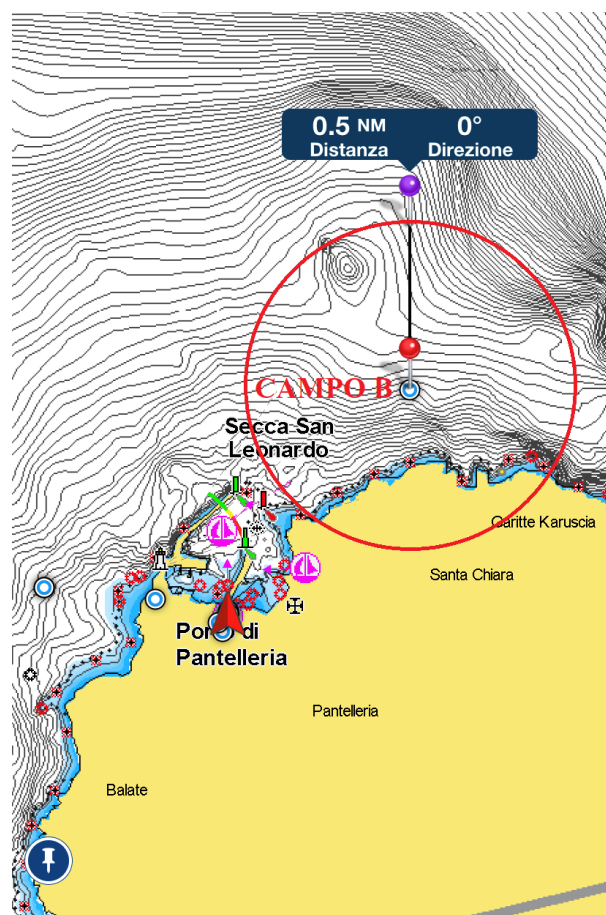
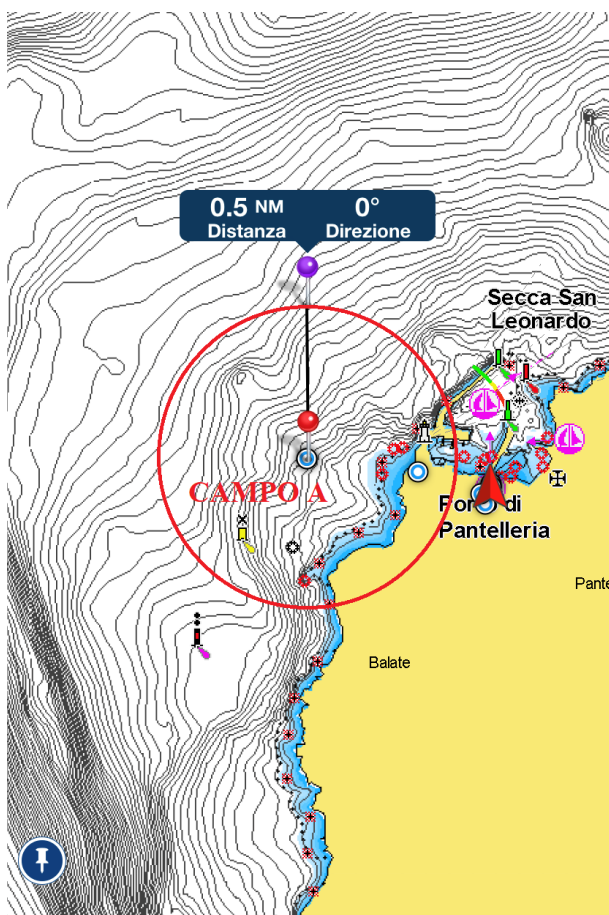
Pantelleria, li 16 settembre 2021

IL COMANDANTE
Tenente di Vascello (CP)
Antonio TERRONE

Allegato 1: cartografico del percorso di regata per il 19.09.2021



Allegato 2: stralcio cartografico dei campi di regata dei giorni 26.09.2021 e 04/11/08.10.2021 (a scelta dell'organizzatore secondo condimeteo in atto)



Nota: Le presenti rappresentazioni cartografiche non in scala vengono riprodotte al solo scopo di indicare sommariamente le aree interessate dalle manifestazioni sportive di cui alla presente Ordinanza.